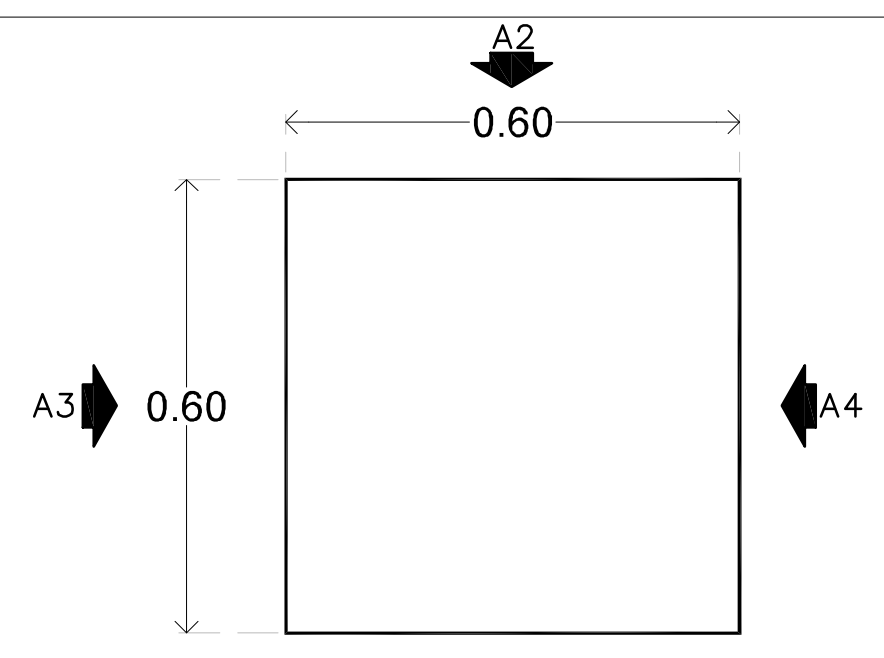
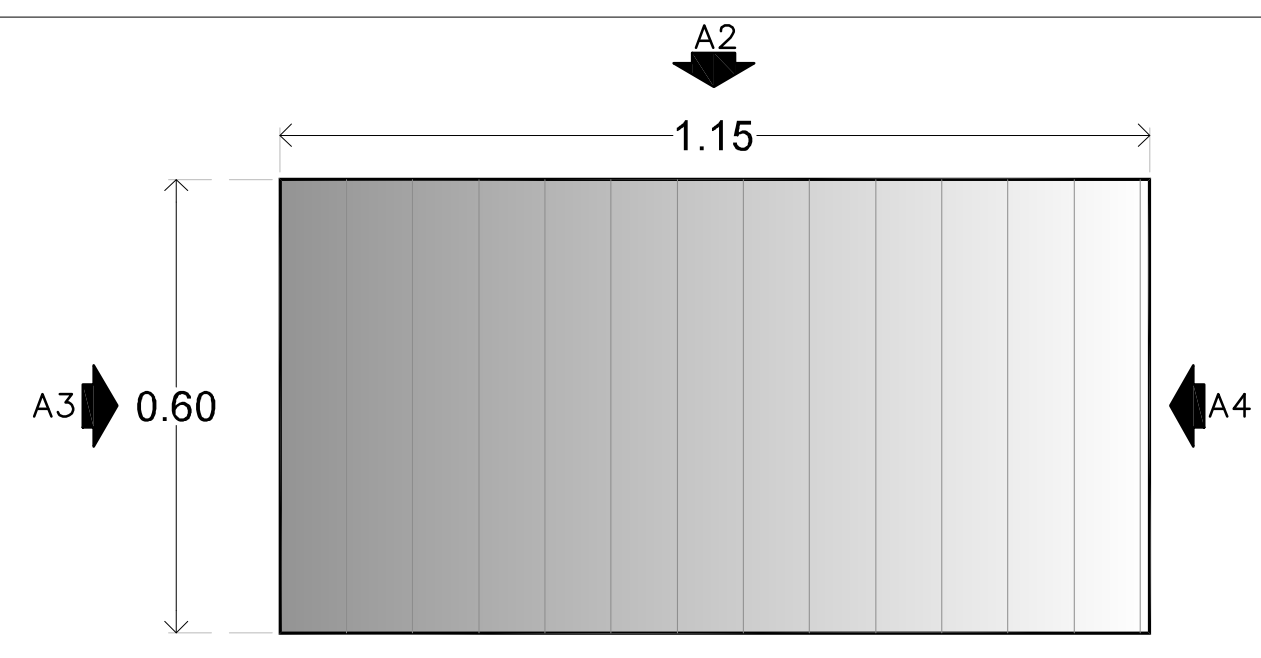


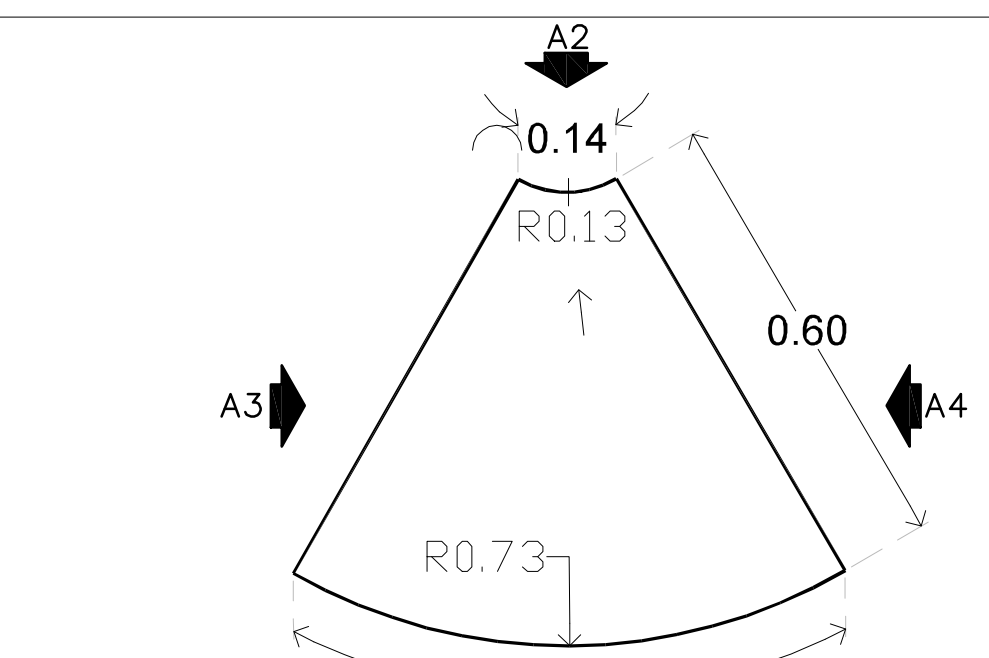
**Planta. Módulo 1**  
Esc: 1:10



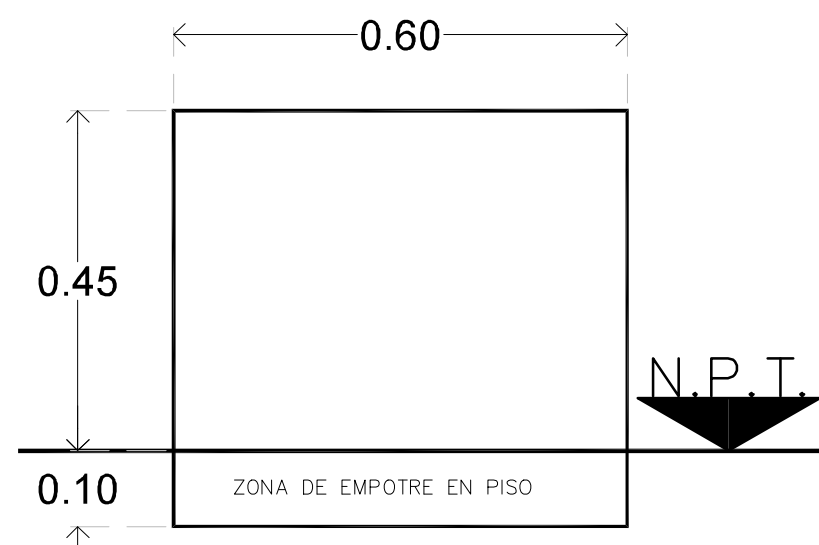
**Planta. Módulo 2**  
Esc: 1:10



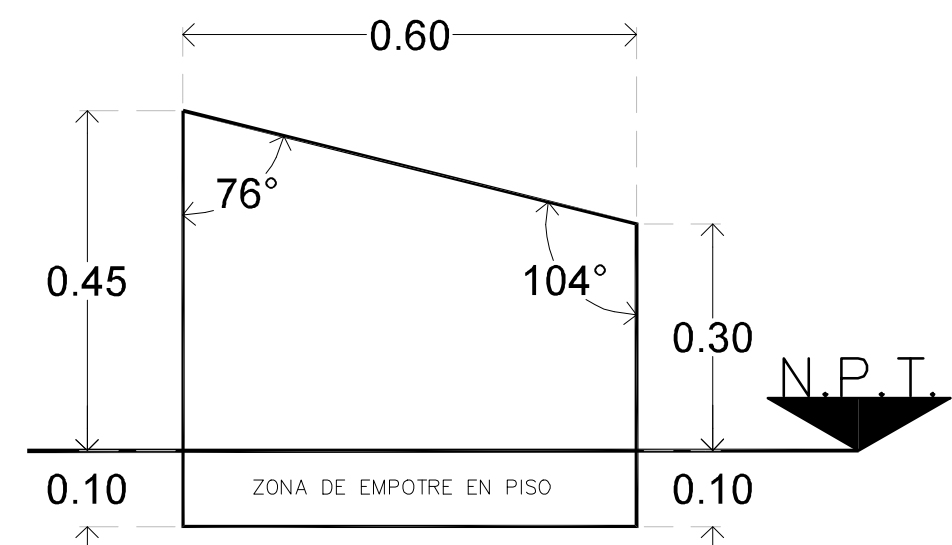
**Planta. Módulo 3**  
Esc: 1:10



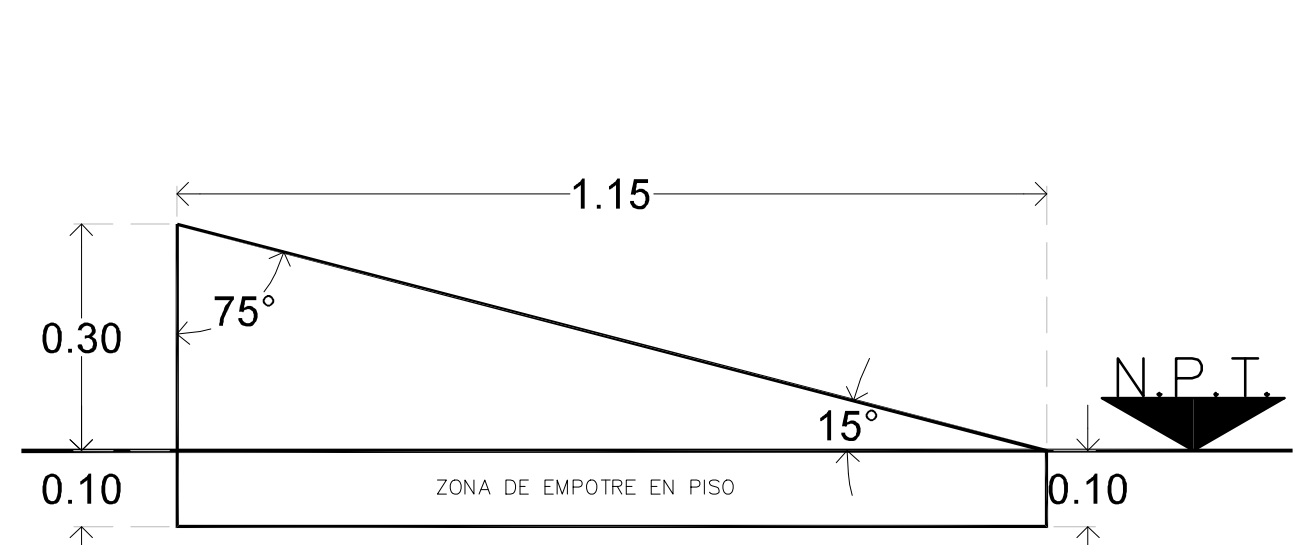
**Planta. Módulo 4**  
Esc: 1:10



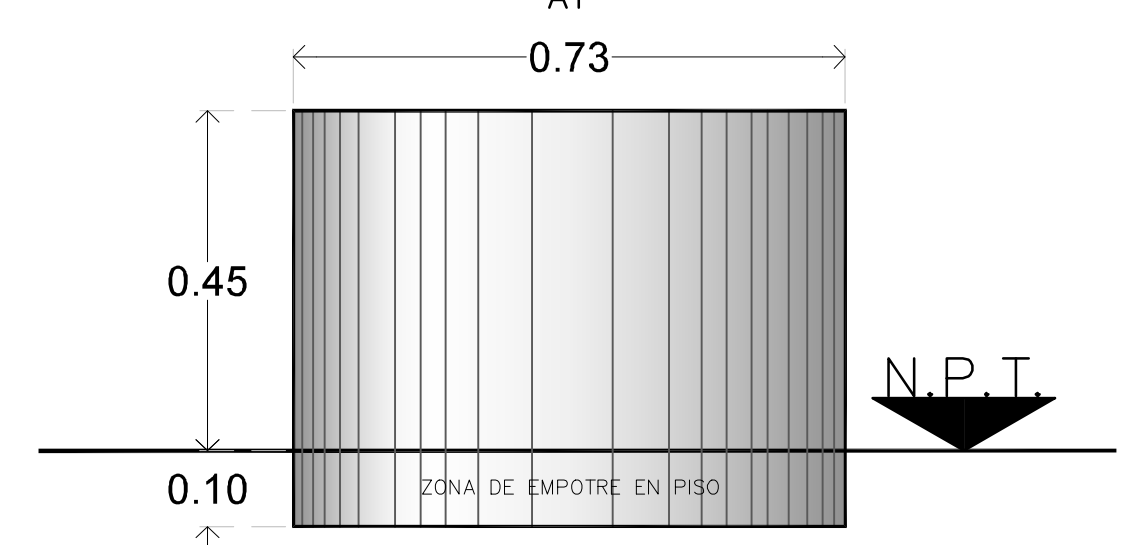
**Alzado A1. Módulo 1**  
Esc: 1:10



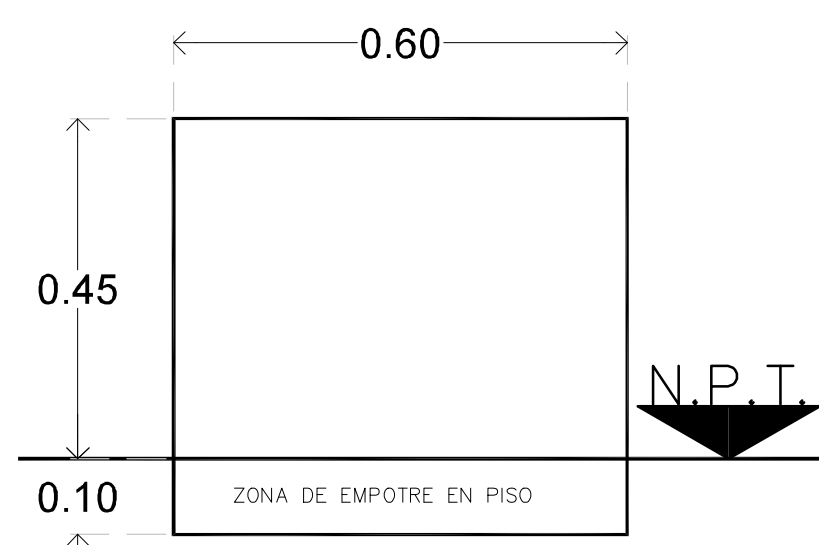
**Alzado A1. Módulo 2**  
Esc: 1:10



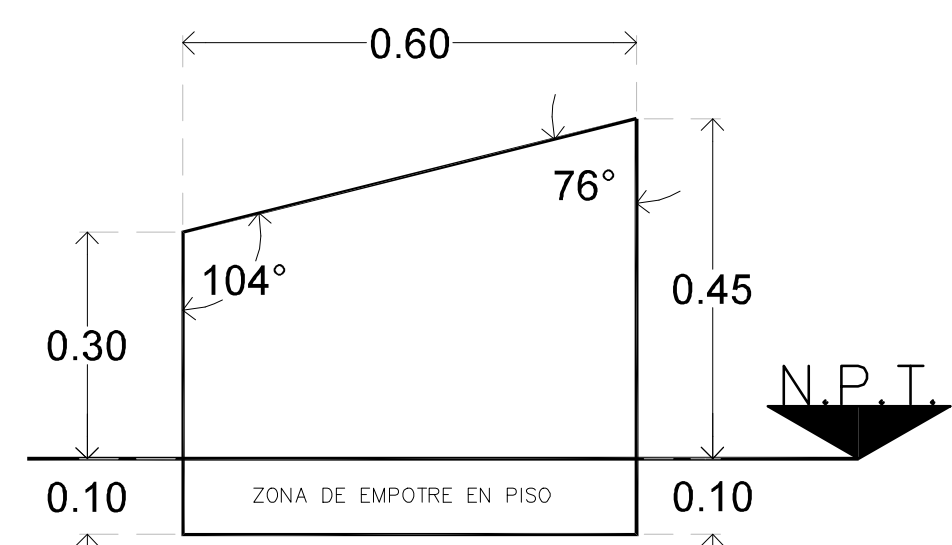
**Alzado A1. Módulo 3**  
Esc: 1:10



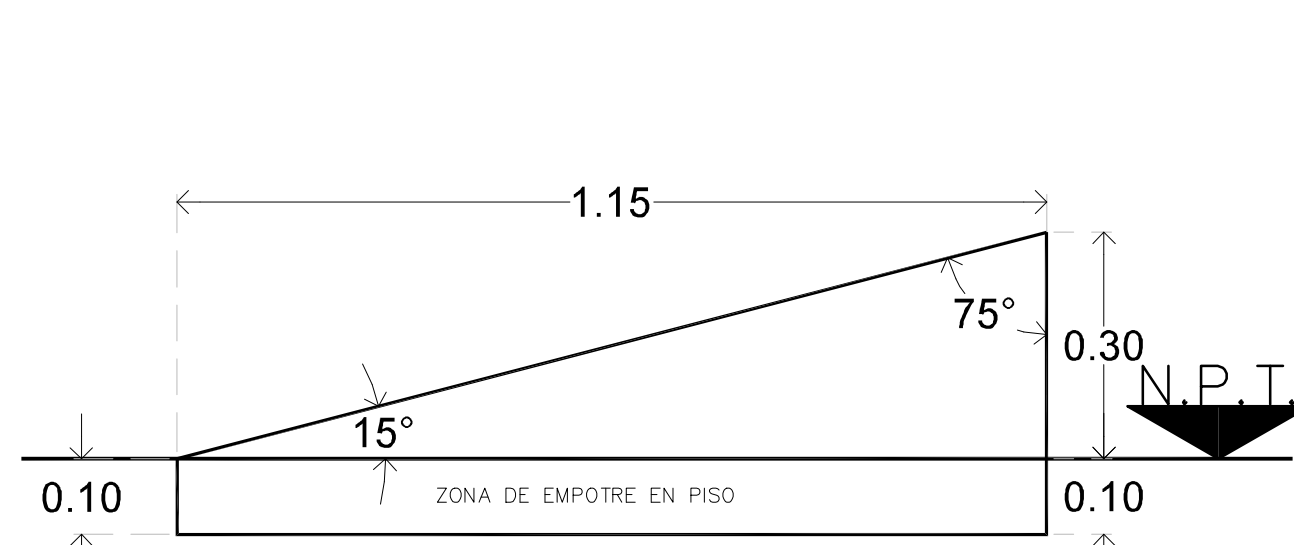
**Alzado A1. Módulo 4**  
Esc: 1:10



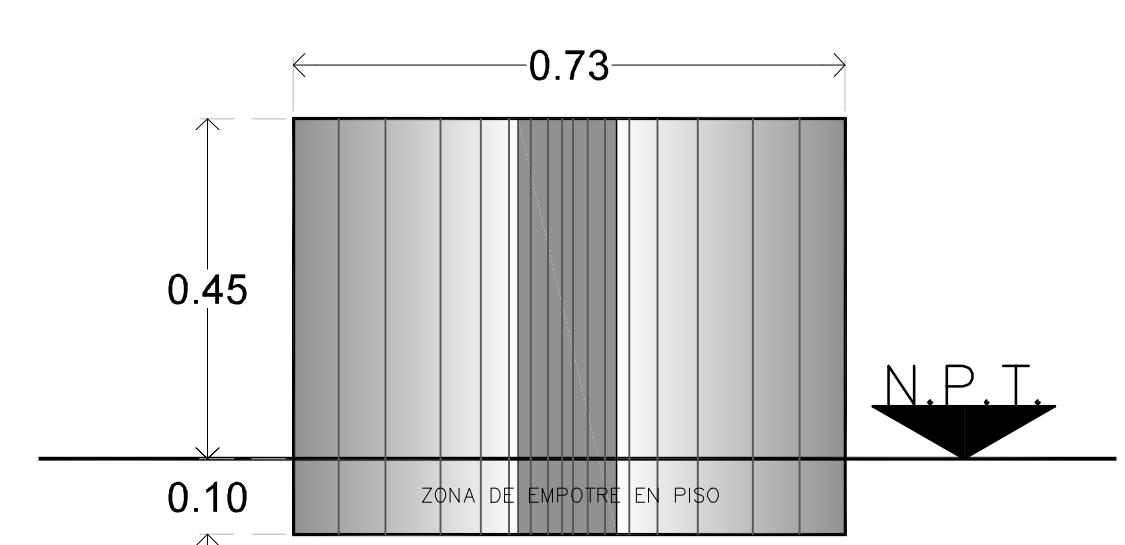
**Alzado A2. Módulo 1**  
Esc: 1:10



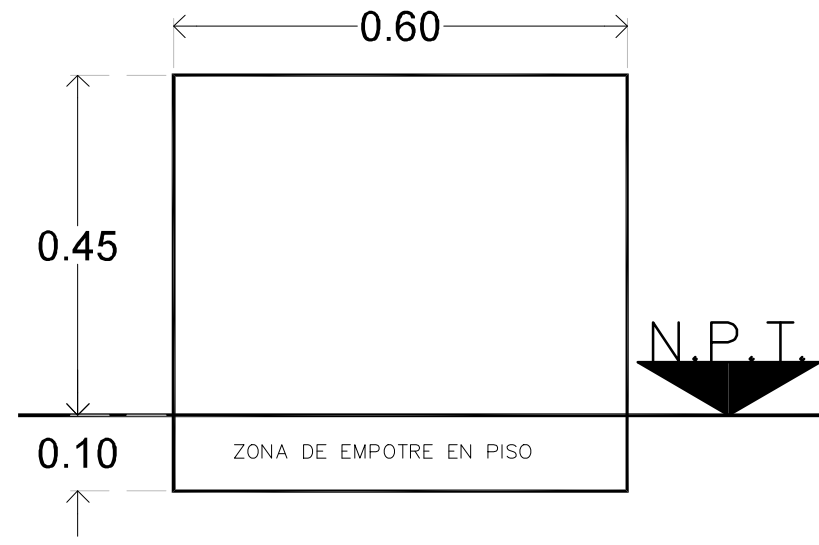
**Alzado A2. Módulo 2**  
Esc: 1:10



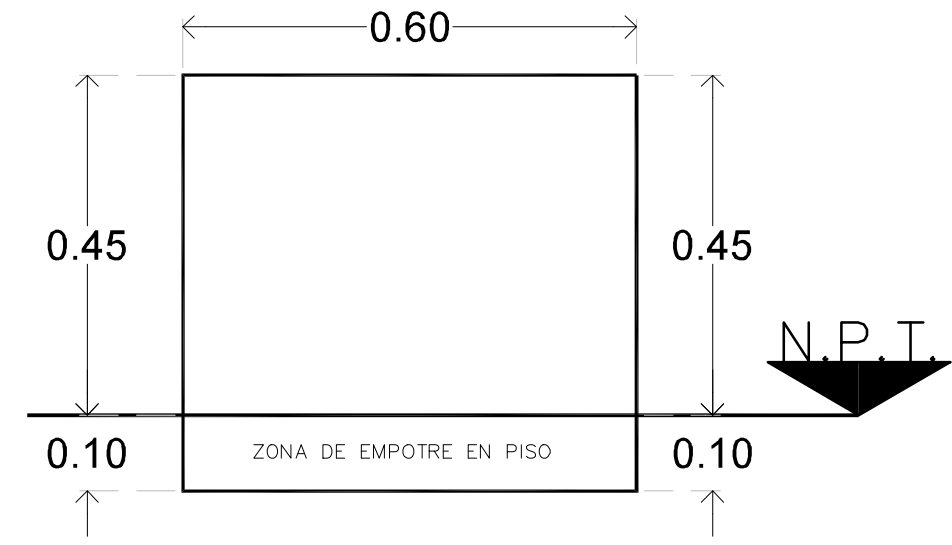
**Alzado A2. Módulo 3**  
Esc: 1:10



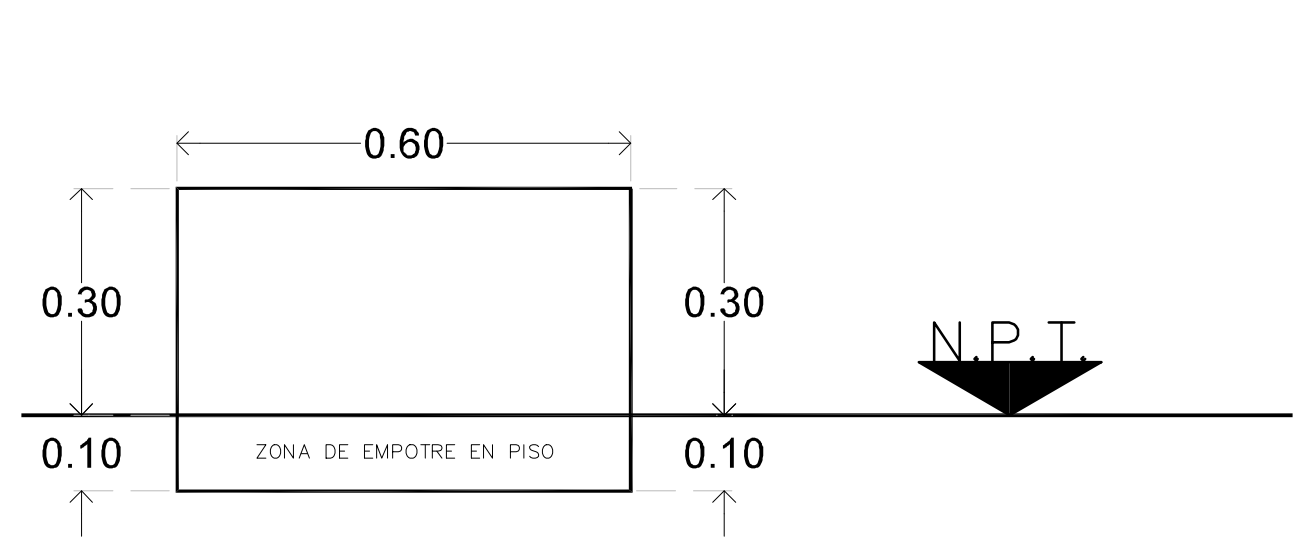
**Alzado A2. Módulo 4**  
Esc: 1:10



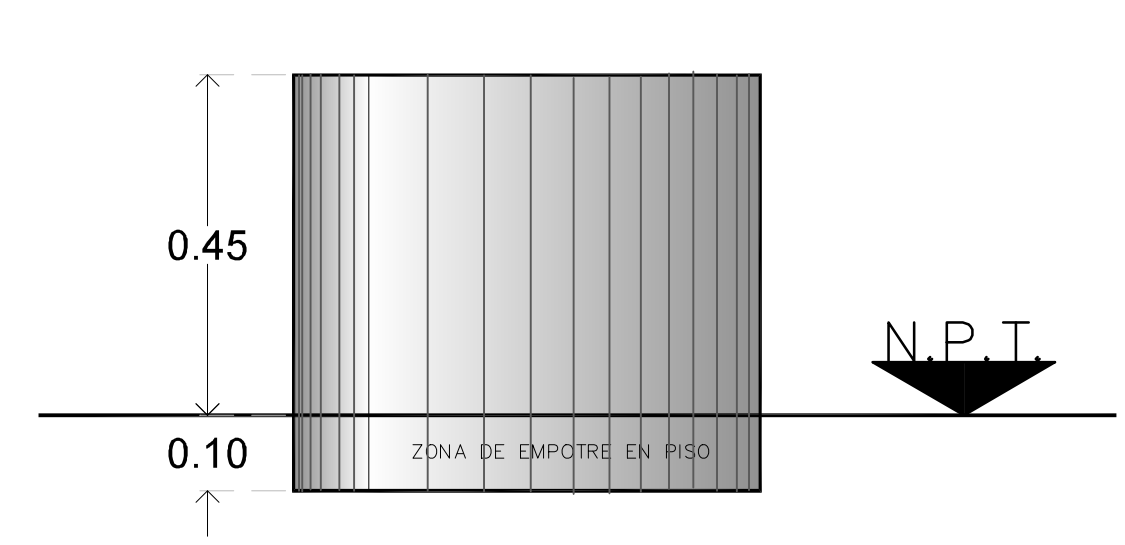
**Alzado A3. Módulo 1**  
Esc: 1:10



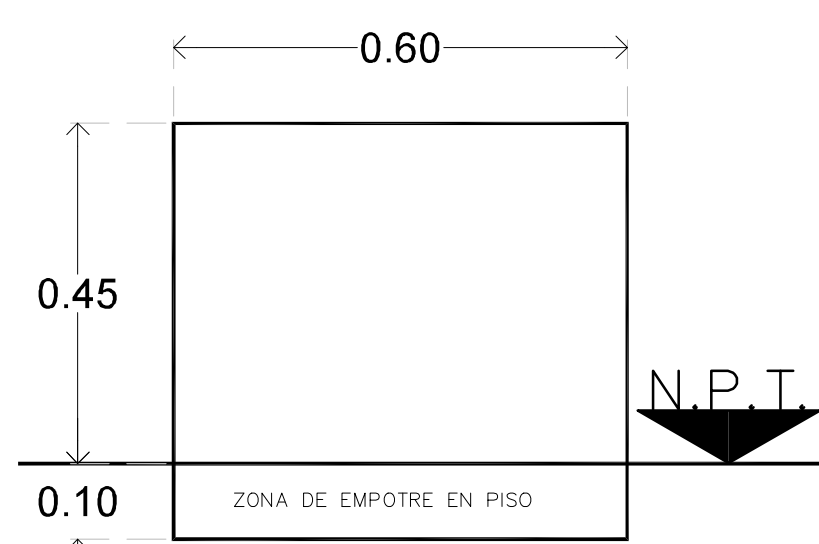
**Alzado A3. Módulo 2**  
Esc: 1:10



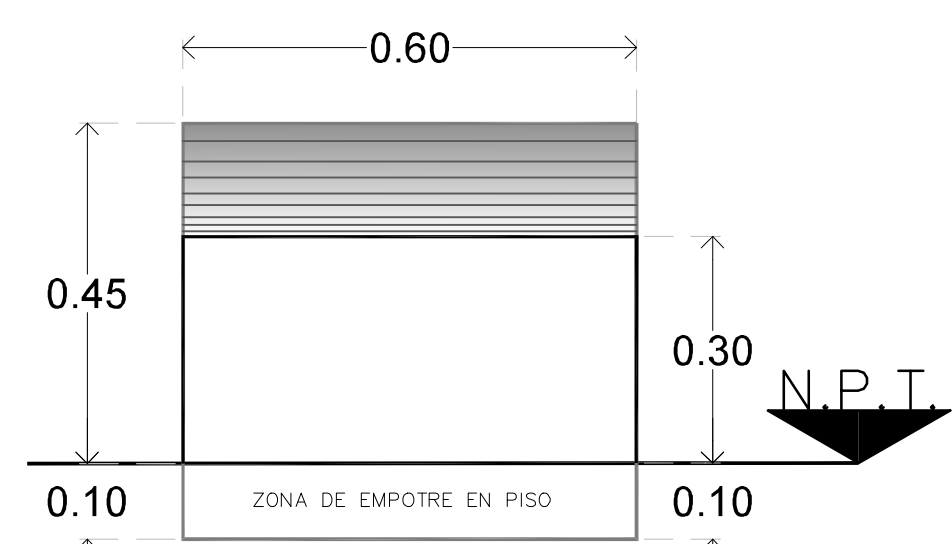
**Alzado A3. Módulo 3**  
Esc: 1:10



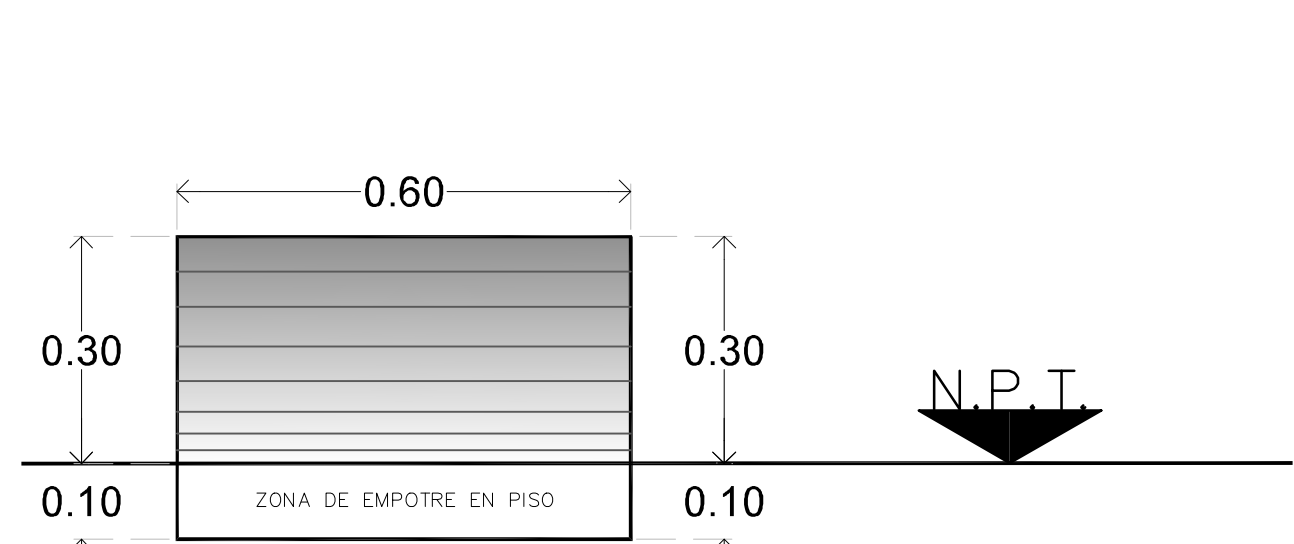
**Alzado A3. Módulo 4**  
Esc: 1:10



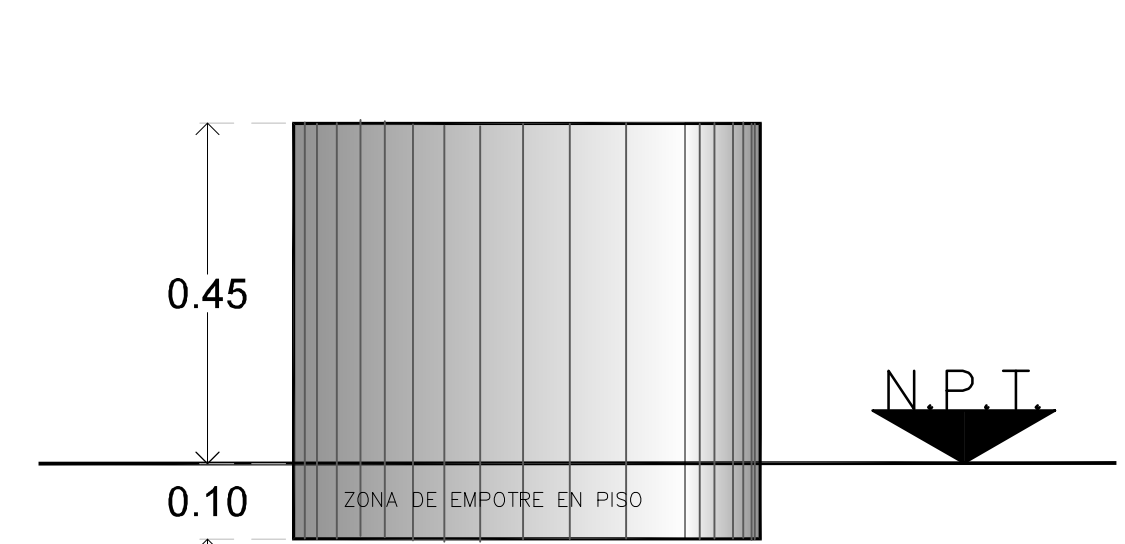
**Alzado A4. Módulo 1**  
Esc: 1:10



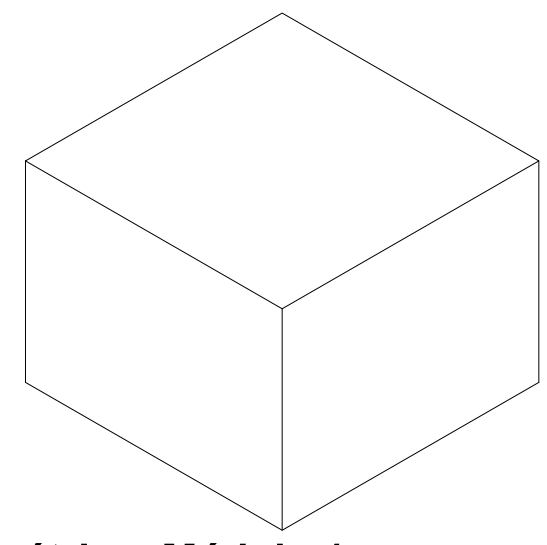
**Alzado A4. Módulo 2**  
Esc: 1:10



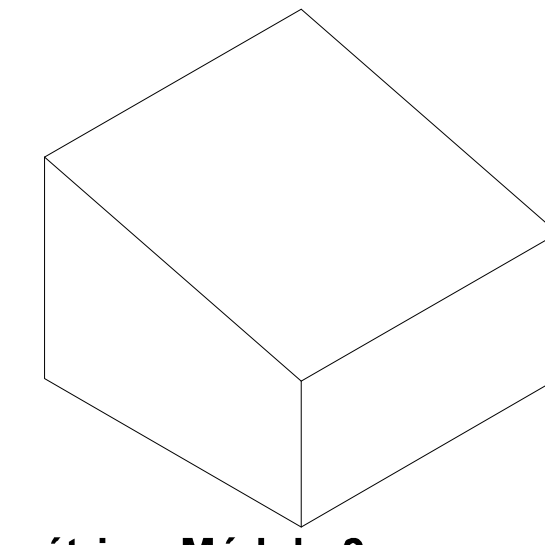
**Alzado A4. Módulo 3**  
Esc: 1:10



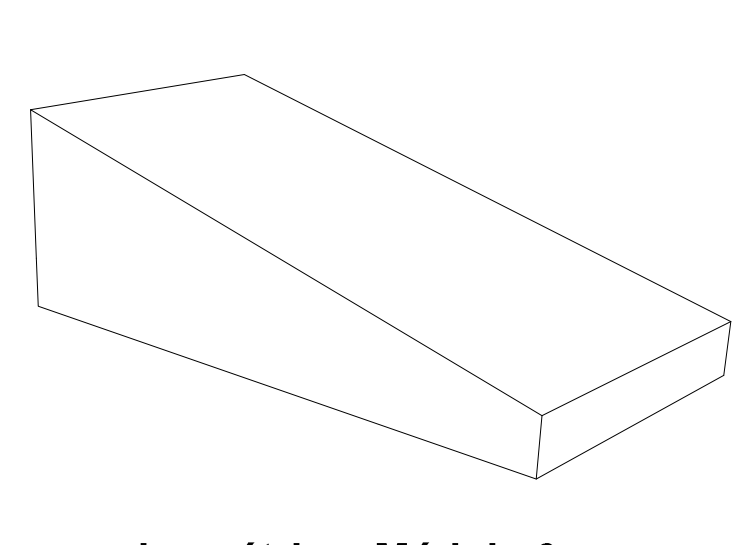
**Alzado A4. Módulo 4**  
Esc: 1:10



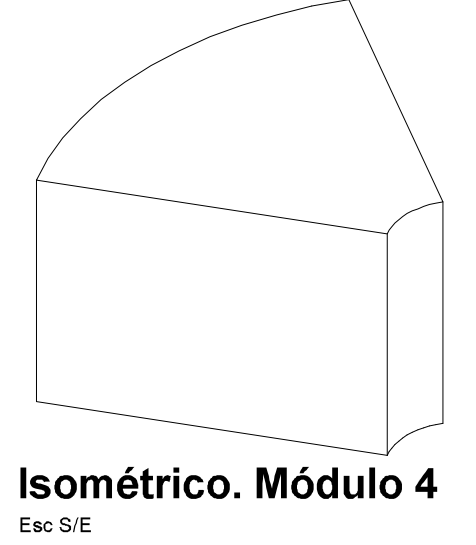
**Isométrico. Módulo 1**  
Esc: S/E



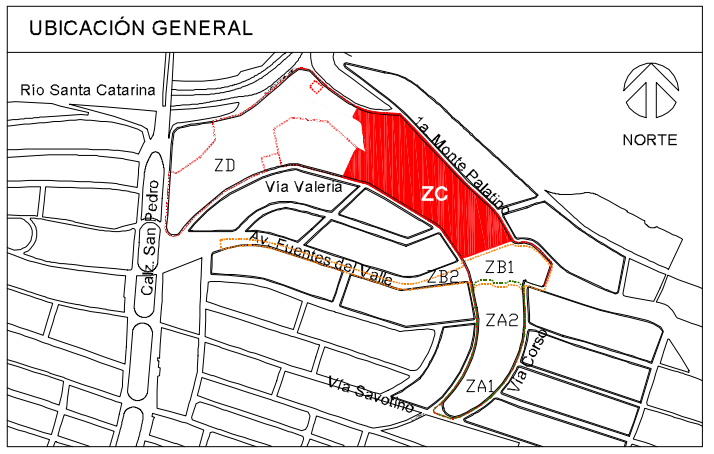
**Isométrico. Módulo 2**  
Esc: S/E



**Isométrico. Módulo 3**  
Esc: S/E



**Isométrico. Módulo 4**  
Esc: S/E



**Características del Proyecto : Zona C**

Superficie de Intervención ZC:	30,000 m <sup>2</sup> / 3 Ha	Sup. Edificio de Servicios:	229 m <sup>2</sup>
Superficie de Avatación:	1,450 m <sup>2</sup>	Sup. Edificio Ovalado:	411 m <sup>2</sup>
Superficie de Trotopista:	570 m <sup>2</sup>	Longitud de Trotopista:	288 m
Rehabilitación de Banqueta:	1,870 m <sup>2</sup>	Longitud de Banqueta:	696 m
Sup. Zona de Juegos Infantiles:	772 m <sup>2</sup>	Longitud de Arroyo:	666 m

**SIMBOLOGÍA**

**NOTAS GENERALES**

- Los niveles son referidos en metros, de acuerdo al banco de nivel existente.
- Las cotas rigen al dibujo; no se toman medidas a escala de este plano.
- Este plano deberá verificarse con los correspondientes de estructura e instalaciones, cualquier discrepancia deberá consultarse con el proyectista.
- El contratista verificará en el lugar de la obra, las dimensiones y niveles indicados en este plano, antes de ejecutar cualquier trabajo, debiendo someter a la dirección arquitectónica cualquier diferencia que hubiere, así como la interpretación del propio contratista a este dibujo.
- El plano con la última corrección cancela el anterior.
- Todos los acabados, especificaciones y detalles señalados en este plano deberán ejecutarse de acuerdo a las especificaciones correspondientes.
- Los ejes arquitectónicos rigen sobre los ejes estructurales.
- Las medidas dadas de fondeo de los planos arquitectónicos y de abalorios, las cuales deben coincidir con las cotas estructurales.
- Este proyecto está basado en la topografía realizada por la Secretaría de Obras del Municipio de San Pedro Garza García, recibido el 28 de Agosto de 2019.
- El proyecto deberá ser estudiado en todas sus partes por la supervisión y la empresa constructora previo al inicio de los trabajos.

**Cuadro de Revisiones**

REV.	Fecha	Dibujó	Revisó	Aprobó

**Fase de Proyecto: PROYECTO EJECUTIVO**

**Responsables de Diseño, Arquitectura y Paisaje**

Nombre: **gdu**

Arq. Mario Schjetnan Garduño  
Director General  
Cédula Profesional: 188932  
Mario Schjetnan | Arquitecto

Marco A. González  
Coordinador Administrativo gdu

Arq. Gustavo Rojas Paredes  
Coordinador General de Proyecto Ejecutivo

Equipo de diseño y desarrollo de proyecto:  
Arq. Paj. Jessica Navarrete Hernández  
D.U.A. Pamela Salazar de Jesús  
Arq. Carlos Rodríguez Carmona  
Pasante Ing. Arq. Sergio Alejandro López Makita  
Arq. Juan José Peña Bedoya  
Arq. Elisa Ciganda Garrido

**Responsables técnicos**

Nombre	Cédula Profesional	Firma
Instalaciones e Infraestructura: NCLTE - Ing. Mario Villalón	1646413	
Trazo, nivelación: ARSUAM - Ing. Armando Guerrero F.	1521815	
Ingeniería de costas: ICARM - Ing. Jose M. Roldán P.	9631267	
Diseño y cálculo estructural: Grupo Clever - Ing. Enrique Clever Ing. José Santos Luna Casazola	7774418	
Diseño de iluminación arq.: 333 Luxes - Elias Cisneros	5283288	

**Municipio de San Pedro Garza García**

Miguel Bernardo Treviño de Hoyos  
Presidente Municipal

Ramona Yadira Medina Hernández  
Secretaría de Obras Públicas

Arq. Héctor Liberado Hinojosa Hernández  
Director de Proyectos y Construcción

**Título del plano**

Ubicación: Cotona Fuertes del Valle	Proyecto: Arq. Mario Schjetnan Garduño
Mun: San Pedro Garza García Monterrey N.L.	Dibujó: gdu Revisó: gdu

**Parque Central San Pedro Garza García**  
**Mobiliario Urbano. Banca Ziczac**

Escala: <b>INDICADA</b>	Acotación: Metros	Clave del plano: <b>ZC-MB-04</b>
Fecha de emisión de plano: Diciembre del 2019		